



Proposé par le service **PATRIMOINE**
DU SALAGOU CŒUR D'HÉRAULT

Fenêtres sur les patrimoines

BALADES ET CONFÉRENCES DU CLERMONTAIS
JOURNÉES EUROPÉENNES DE L'ARCHÉOLOGIE
BALADES LUDIQUES ET FAMILIALES
SORTIES NATURE ET FÊTE DE LA NATURE
« RACONTONS-NOUS PÉRET »
PLAN-OBJET DU CLERMONTAIS
DÉCOUVERTES AUTONOMES

Programme FÉVRIER-JUIN 2024

Programme du Patrimoine
Communauté de communes
du Salagou Cœur d'Hérault,
Espace Marcel Vidal,
20 avenue Raymond Lacombe,
34800 Clermont l'Hérault
04 67 88 95 50

Textes

Services Patrimoine
et Communication
du Salagou Cœur d'Hérault

Conception

Service Communication
du Salagou Cœur d'Hérault

Impression

JF impression

“ Les nouvelles propositions du service patrimoine pour la période de février à juin 2024 vous offrent, comme chaque année, une articulation, un rythme, chargés de sens, de sonorité, de sensations, de rencontres et de découvertes qui deviennent une histoire, une place forte du territoire. Propositions qui sont autant de frissons fugaces et réconfortants inscrits dans le présent dont le fil du passé sera tiré, comme celui d'une pelote de laine, pour aller vers le futur. Le mot « patrimoine » évoque souvent un temps passé, révolu. Le projet des agents du service est de ne pas seulement mettre des mots sur le temps qui s'en va, mais d'en inscrire sur celui qui est là et celui qui arrive. Le patrimoine c'est du vivant, c'est ce qui nous fait réfléchir, rêver, nous rencontrer, c'est une évasion. Si les mots sont doux aux oreilles, tout le programme qui vous est proposé ajoutera une caresse des yeux. Les notions d'identité et de mémoire sont inscrites dans toutes les initiatives de ce nouveau « Fenêtres sur les patrimoines » qui suggère une éclosion continue pour entrer dans le grand mouvement du temps et du langage de notre identité territoriale. N'hésitez pas à vous plonger dans cette grande aventure touche à tout, mêlant le réel et l'imaginaire. Je vous souhaite une belle immersion dans nos espaces, nos villages et nos paysages.

Claude Valéro
Vice-président délégué
à la Culture et au Patrimoine

Sommaire

Les balades et conférences du Clermontois	p. 4
Les journées européennes de l'archéologie	p.12
Les balades ludiques et familiales « Randoland »	p.16
Les sorties nature	p.20
<i>Racontons-nous Péret</i>	p.28
Le Plan-Objet du Clermontois	p.30
Les découvertes sonores & les publications	p.32
L'offre scolaire	p.39

Les informations pratiques

TARIFS

De nombreux rendez-vous sont gratuits.

5 € : Adulte

3 € : Enfant à partir de 6 ans, étudiant, sans emploi

12 € : Famille / Tribu, (1 adulte et 4 enfants ou 2 adultes et 3 enfants)

Gratuit : Enfant de moins de 6 ans, pass pro tourisme, carte mobilité réduite

PRÉCAUTIONS

La plupart des animations nécessitent des chaussures de marche. Prévoir aussi de l'eau et de quoi vous protéger du soleil (chapeau, crème solaire, lunettes...)

ANNULATION

Les visites sont annulées en cas de météo défavorable ou si trop peu d'inscrits (moins de 4 personnes)

INFOS ET RÉSERVATIONS

La réservation est obligatoire pour certaines sorties et, dans tous les cas, fortement recommandée.

Pour toute information :

Office de tourisme
Destination Salagou
04 67 96 23 86
tourisme@cc-clermontais.fr

Privilégiez la réservation en ligne sur www.destination-salagou.fr

Liste du programme non exhaustive. L'Office de tourisme Destination Salagou décline toute responsabilité en cas de changement de programmation ou d'horaires.



© Bartoli OTC

Les balades et conférences du Clermontais

Archéologie, histoire médiévale, géologie, volcanisme, botanique, ornithologie, vie sociale, économie agricole, terroir... le patrimoine du Clermontais est riche et multiple. Nombreux sont les acteurs locaux qui s'y intéressent : associations, chercheurs, historiens, habitants passionnés fouillent les archives, arpentent le terrain, suivent l'actualité scientifique... Et vous font partager leurs connaissances lors de balades et conférences.

BALADE GÉOLOGIE
ET PATRIMOINE

Samedi 10 février 14h à Nébian

Rendez-vous sur la place de la mairie

Ces murs qui nous parlent...

*Par l'association A.P.N.H.C., Bernard Halleux
et le service Patrimoine du Salagou Cœur d'Hérault*

Découvrez l'histoire de Nébian sous un autre œil avec Bernard Halleux qui vous conte l'histoire géologique du village, à travers ses murs et ses pierres. Au fil des rues, Patrick, guide-conférencier, vous apporte quelques éléments historiques sur Nébian.

*Durée 2h
Distance 1 km
Niveau Facile*

Gratuit

*Réservation
recommandée
04 67 96 23 86*



© GMC

© Laura Maurel



VISITE GUIDÉE

**Samedi 17 février 14h30 et
Mardi 25 juin 17h à Villeneuvevette**

Lieu de rendez-vous donné à l'inscription

*Durée 1h30
Niveau Facile*

Tarifs 3€/5€/12€

*Réservation obligatoire
04 67 96 23 86*

Villeneuvevette : la Manufacture Royale de draps

*Par Patrick Hernandez ou Mélanie Torres-Arnau,
guides-conférenciers*

Insolite, bucolique, chargée d'histoire... laissez-vous conter l'histoire de Villeneuvevette, manufacture de draps fondée au XVII^e siècle sous le roi Louis XIV et en activité jusqu'en 1954 ! Revivez son passé industriel grâce aux vestiges de l'usine et découvrez au fil des rues, la vie quotidienne de cette cité-usine, de sa naissance à nos jours.

Samedi 9 mars 10h à Aspiran

Rendez-vous devant la cave coopérative

Autour du volcanisme de Péret, Aspiran et Lieuran-Cabrières

Par le Groupe minéralogique du Clermontais

Découvrez les anciens volcans du Mounio et du Maluber, sur les villages de Péret et Lieuran-Cabrières, ainsi que les vestiges de leurs coulées volcaniques à Aspiran. Une balade animée par Claude Lesclingand, volcanologue amateur, qui vous raconte l'histoire du volcanisme en Cœur d'Hérault.

L'association **Groupe minéralogique du Clermontais** a pour objectifs de collectionner, exposer et faire connaître les richesses géologiques du département de l'Hérault et au-delà.

RANDONNÉE
GÉOLOGIE

*Durée de 10h à 16h
Distance 3 km
Niveau Facile*

*Ne pas avoir de difficulté
pour marcher*



*Une partie de la balade
se fait en voiture, co-
voiturage conseillé*

*Prévoir pique-nique,
eau, chapeau et
chaussures de marche*

Gratuit

Places limitées

*Réservation
recommandée
04 67 96 23 86*



VISITE GUIDÉE

Samedi 13 avril 14h à Mourèze

Lieu de rendez-vous donné à l'inscription

Durée 2h30 env.
Distance 2 km env.
Niveau Moyen

Tarifs 3€/5€/12€

Mourèze et son cirque : Toute une histoire

Par Patrick Hernandez, guide-conférencier
du service Patrimoine du Salagou Cœur d'Hérault

Une visite guidée du village médiéval de Mourèze, à la découverte de son histoire, avec son château et son église millénaire, ses ruelles escarpées, le parc des Courtinals et son belvédère à 360° sur le cirque dolomitique. Un florilège de l'histoire humaine et géologique de ce site majestueux vous est conté.

Réservation obligatoire
04 67 96 23 86

Parking municipal
payant (3€, ticket
valable 1 an)

Ne pas avoir de
difficulté pour marcher

Prévoir eau, chapeau
et chaussures de
marche

Non accessible aux
poussettes

VISITE GUIDÉE

Samedi 20 avril 14h30 à Villeneuveville

Lieu de rendez-vous donné à l'inscription

Voyage en cité textile

Par Marie-Pierre Nougaret, guide-conférencière

Tous les amoureux de la cité de Villeneuveville connaissent son illustre passé de Manufacture Royale mais savent-ils réellement ce que l'on y fabriquait et pour quels marchés ? Quels étaient les modes de production au moment de sa création au XVII^e siècle ? Comment ont-ils évolué avec la Révolution industrielle ?

Toutes ces questions ont une réponse si vous suivez le fil de la laine, celui qui part de la toison du mouton et qui mène au tissu apprêté pour la vente. À travers les ruelles de Villeneuveville, partez à la (re)découverte de son ancienne activité textile, en observant les indices laissés par le bâti industriel.

Après la visite, une présentation d'objets et documents vous permet de poursuivre la découverte de la Manufacture de Villeneuveville et les étapes de fabrication des draps de laine.

Marie-Pierre Nougaret est guide-conférencière. Elle exerce son métier dans différentes villes du département de l'Hérault qui ont en commun un riche patrimoine industriel.

Durée 2h env.
(visite + stand)

Tarifs 3€/5€/12€

Réservation obligatoire
04 67 96 23 86



BALADE
PATRIMOINE

Durée 2h30 env.

Gratuit

Réservation
recommandée
04 67 96 23 86



© VCAP

Samedi 27 avril 14h à Clermont l'Hérault

Rendez-vous devant l'Office de tourisme

Clermont l'Hérault, cité drapière

Par l'Association V.C.A.P et Lisa Caliste, chercheuse au Service Connaissance et Inventaire des Patrimoines de la région Occitanie

L'activité textile a largement structuré et enrichi la ville. Cette industrie florissante a perduré jusqu'aux années 1930, des témoignages sont encore visibles sur des bâtiments et par le nom des rues. Tout au long du parcours, poursuivez l'histoire de cette aventure.

L'association VCAP (Valorisation du Centre Ancien et du Patrimoine) vise à mettre en valeur auprès du grand public et des scolaires les richesses du patrimoine de Clermont l'Hérault à travers des animations tout au long de l'année.



© Marc Kérignard
Région Occitanie Inventaire général

Samedi 27 avril 17h à Clermont l'Hérault

Rendez-vous à la salle Georges Brassens

Clermont l'Hérault : une histoire textile originale ?

Par Lisa Caliste, chercheuse au Service Connaissance et Inventaire des Patrimoines de la région Occitanie, en partenariat avec l'association G.R.E.C.

Depuis le Moyen Âge, les habitants de Clermont l'Hérault travaillent la laine en vue de fabriquer des draps utilisés localement pour la confection, mais également exportés vers les grandes places marchandes de la Méditerranée. L'industrie textile a, sans conteste, marqué le développement et l'architecture de la ville. Certains sites clermontais comptent parmi les plus beaux exemples de manufactures sur cour des XVII^e et XVIII^e siècles. Ce patrimoine a été étudié avec précision par l'Inventaire général du patrimoine culturel, révélant des similitudes partagées avec les autres cités alentours et aussi certaines particularités.

Lisa Caliste est docteure en histoire. En 2021, elle a soutenu une thèse intitulée *Le Lodévois et ses marges. Industries, ateliers et entreprises (vallées de la Lergue et de l'Hérault, XV^e siècle)*. Chercheuse à la région Occitanie depuis 2011, ses travaux portent sur l'histoire de l'industrie et la matérialité de la production et ses vestiges recensés dans le cadre de l'Inventaire général du patrimoine culturel. Elle a notamment participé à la publication *Patrimoine industriel de l'Hérault (Montpellier, Lieux dits, 2014)*.



CONFÉRENCE

Durée 1h30 env.

Gratuit

Réservation
recommandée
04 67 96 23 86



© Laura Maurel

© Laura Maurel



Les Journées européennes de l'archéologie



Pilotées par l'Inrap*, sous l'égide du ministère de la Culture, les Journées européennes de l'archéologie sont l'occasion, pour les passionnés d'histoire ou les simples curieux, de découvrir les coulisses du patrimoine et de la recherche archéologique.

Dans le cadre de ce temps fort national, le service Patrimoine de la Communauté de communes du Salagou Cœur d'Hérault vous invite à une journée consacrée à l'archéologie, en partenariat avec l'association G.R.E.C. et la mairie de Clermont l'Hérault.

Trois rendez-vous, trois formats, vous sont proposés pour remonter le fil de l'histoire clermontaise, tout en découvrant d'autres territoires.

*INRAP : Institut national de recherches archéologiques préventives

Samedi 15 juin 9h à Clermont l'Hérault

Rendez-vous devant l'Office de tourisme

L'oppidum de la Ramasse

Par l'association G.R.E.C.

et le service Patrimoine du Salagou Cœur d'Hérault

L'oppidum protohistorique de la Ramasse est le plus ancien habitat de la ville. Il fut découvert et fouillé dans les années 1980 par les archéologues du G.R.E.C., Dominique Garcia et Daniel Orliac. Au départ de Clermont l'Hérault, cette balade vous conduit sur la colline de la Ramasse pour découvrir son oppidum et ses paysages panoramiques.

L'association G.R.E.C. (Groupe de recherches et d'études du Clermontois) a été fondée en 1973. Elle a pour but la sauvegarde du patrimoine archéologique et culturel du secteur du Clermontois.
Plus d'infos : www.grec-clermontais.fr

RANDONNÉE
ARCHÉOLOGIQUE

Durée 3h
Distance 3,5 km
Niveau Moyen

Ne pas avoir de difficultés pour marcher

Prévoir eau, chapeau, chaussures de marche

Gratuit

Places limitées

Réservation obligatoire
04 67 96 23 86

TABLE RONDE

Durée 2h

Gratuit

Laurent Schneider

Directeur de recherche au CNRS et directeur d'études de l'EHESS en archéologie des territoires et des paysages du haut Moyen Âge occidental

Vivien Vassal

Historien et archéologue (Antemurum), membre associé à l'UMR 5140 - Archéologie des Sociétés Méditerranéennes - Équipe TESAM

Thomas Robardet-Caffin

Docteur en architecture, architecte du patrimoine, chargé de mission à la Communauté de communes du Grand Pic Saint-Loup

Olivier Ginouvez

Archéologue à l'INRAP Méditerranée, chercheur associé au laboratoire CNRS / UMR 5140 [Montpellier]



© Jean-François Peiré
DRAC Occitanie

Samedi 15 juin 14h30 à Clermont l'Hérault

Rendez-vous à la salle des Dominicains

Du castrum au castellas

Tour d'horizon des châteaux du Moyen Âge dans les garrigues et piémonts de l'Hérault

Par l'association G.R.E.C. et le service Patrimoine du Salagou Cœur d'Hérault, en partenariat avec la DRAC Occitanie et la mairie de Clermont l'Hérault

L'arrière-pays héraultais conserve de nombreux châteaux du Moyen Âge. Certains ont donné naissance à des villages, d'autres ont été abandonnés au fil du temps et dressent encore au milieu du paysage leurs ruines majestueuses ou plus discrètes. La DRAC Occitanie et le Département de l'Hérault leur a consacré un inventaire et un ouvrage qui présente leurs caractéristiques architecturales et quelques exemples. Cette table ronde introduite par Nicolas Bru, conservateur des monuments historiques DRAC Occitanie en présente quelques uns :

La tour de Teulet : Grâce à une restitution, Laurent Schneider illustre un exemple des premières tours seigneuriales du X^e siècle

Le château de Malavielle : Vivien Vassal présente les quelques éléments structurants encore visibles du castrum de Malavielle (tour, chemise, archères), tout en les replaçant dans le contexte régional

Le château de Montferrand, du castrum féodal à la place moderne : Thomas Robardet-Caffin présente l'évolution architecturale du château de Montferrand depuis le XII^e siècle, à travers les recherches et modélisations récentes du site

Le château de Clermont l'Hérault : Olivier Ginouvez dévoile les nouvelles informations apportées par la campagne de fouilles qui a eu lieu en juin 2023



© Jean-François Peiré
DRAC Occitanie

Samedi 15 juin 17h30 à Clermont l'Hérault

Rendez-vous au château de Clermont l'Hérault

Les dernières révélations du château des Guilhem

Par Olivier Ginouvez, archéologue à l'INRAP Méditerranée, et Pierre-Joan Bernard, président du G.R.E.C. En partenariat avec l'association Cité des Guilhem et la mairie de Clermont l'Hérault

Le château des Guilhem est un modèle d'architecture militaire de la seconde moitié du XIII^e siècle. Il présente des vestiges des XII^e au XVII^e siècles. Acquis par la municipalité de Clermont l'Hérault en 2020, il fait actuellement l'objet de travaux de restauration. Dans ce cadre, de nouvelles investigations archéologiques ont pu être menées par l'INRAP en 2023, sur le site du donjon seigneurial. Ces dernières ont permis de préciser nos connaissances sur l'histoire de ce château emblématique de la vallée de l'Hérault.

Cité des Guilhem est une association de conservation, valorisation et animation du patrimoine clermontais, tant naturel, bâti que culturel. Elle met en place des chantiers participatifs pour valoriser le château et ses abords.

VISITE
COMMENTÉE

Durée 1h env.
Niveau Facile

Prévoir eau, chapeau et chaussures de marche

La visite sera suivie d'un verre de la convivialité

Gratuit

Réservation
recommandée
04 67 96 23 86



© Katia Pessiglione

Les balades ludiques et familiales

Partez en famille à la découverte des différentes facettes de notre patrimoine. Au rendez-vous : observation, exploration sensorielle, énigmes et explications scientifiques et historiques. Le service Patrimoine du Salagou Coeur d'Hérault propose des sorties en famille qui s'appuient sur des fiches Randoland®, déclinées pour différentes tranches d'âge et conçues comme un jeu de pistes. Les enfants doivent élucider une énigme grâce aux indices collectés sur les éléments du patrimoine historique, architectural ou naturel. Les fiches sont adaptées pour les enfants de 4 à 12 ans et même plus. Le patrimoine n'est plus ennuyant pour les enfants ! Vous ne verrez pas le temps passer !

Découvrez les 11 balades Randoland®
dans le Clermontais *page 36*



Mecredi 14 février 14h à Clermont l'Hérault

Rdv devant l'Office de tourisme

Enquête dans le passé médiéval de Clermont l'Hérault !

Par le service Patrimoine de Salagou Cœur d'Hérault

L'inspecteur Rando a besoin d'aide pour résoudre ses énigmes. Pour cela, accompagné de Patrick, guide-conférencier, vous explorez le quartier médiéval de Clermont l'Hérault et son château, en quête d'indices qui vous font découvrir le patrimoine caché et méconnu de la ville ! Les enfants, munis de fiches conçues comme un jeu de piste, dénouent les énigmes grâce aux indices collectés sur les éléments du patrimoine historique, architectural ou naturel.

Durée 3h env. - Distance 2 km
Niveau Facile

RANDOLAND®

Les fiches sont adaptées aux enfants de 4 à 12 ans.
Prévoir stylo, eau, chapeau et chaussures de marche.
Tarifs 3€/5€/12€. Places limitées. Réservation obligatoire 04 67 96 23 86



Mecredi 21 février 14h à Mourèze

Rdv devant la Maison de Grand site

À l'aventure dans le cirque de Mourèze !

Par le service Patrimoine et l'association Demain la Terre !

L'inspecteur Rando a besoin d'aide pour résoudre ses enquêtes. Pour cela, vous explorez le cirque de Mourèze, ses roches intrigantes et son milieu naturel singulier. Pour récolter les derniers indices, vous arpentez le village médiéval surplombé des ruines de l'ancien château. Un animateur de l'association *Demain la Terre !*, est là pour vous accompagner et vous en dire plus sur le milieu naturel autour du village. Patrick, guide-conférencier, vous éclaire sur l'histoire de ce site mystérieux.

Durée 3h env. - Distance 3 km
Niveau Moyen



Mercredi 10 avril 14h à Liausson

Rdv devant la mairie

À l'aventure au lac du Salagou

Par le service Patrimoine et l'association Demain la Terre !

L'inspecteur Rando a besoin d'aide pour résoudre ses enquêtes. Pour cela, vous explorez tout d'abord le village de Liausson, qui surplombe le lac du Salagou. Pour récolter les derniers indices, vous marchez au bord du lac, sur la « ruffe » et au pied d'une ancienne cheminée volcanique. Un animateur de l'association *Demain la Terre !*, est là pour vous accompagner et vous en dire plus sur l'histoire et la géologie des lieux.

Durée 3h env. - Distance 1,4 km
Niveau Facile

RANDOLAND®

Les fiches sont adaptées aux enfants de 4 à 12 ans.
Prévoir stylo, eau, chapeau et chaussures de marche.
Tarifs 3€/5€/12€. Places limitées. Réservation obligatoire 04 67 96 23 86



Jeudi 17 avril 14h à Cabrières

Rdv sur le parking Randonneurs (en face de la cave coopérative)

Apprenti-explorateur à Cabrières

Par le service Patrimoine et l'association Demain la Terre !

L'inspecteur Rando s'est perdu à Cabrières. Afin de poursuivre ses enquêtes, aidé par les enfants, il doit récolter des indices dans les collines exploitées par l'homme pour leurs minerais depuis l'Age du fer, et trouver son chemin dans les dédales des rues médiévales du village. Un animateur nature de Demain la terre ! fait découvrir aux enfants les plantes et petites bêtes de la garrigue et des bords de rivière. Patrick, guide-conférencier, vous révèle l'histoire et les anecdotes du village.

Durée 3h env. - Distance 3,4 km
Niveau Moyen



© OT Clermontais

© Katia Pessiglione

Les sorties nature et visites guidées

Les paysages et villages peuvent se découvrir en toute liberté, au gré des rues, des circuits de randonnée et des rencontres inattendues... ou lors des sorties nature et patrimoine et des visites guidées en compagnie de spécialistes qui titillent et assouvissent votre curiosité de leurs commentaires et de vos échanges. Des moments vivants, conviviaux et riches en informations et anecdotes !



Samedi 16 mars 12h à Salasc

Rendez-vous devant la salle polyvalente de l'école

À la découverte des salades sauvages en famille !

Par l'association Demain la Terre !

Une balade facile pour repérer et identifier les principales plantes que l'on peut consommer en salade, tout en découvrant les superbes paysages du Salagou.

L'association Demain la Terre ! a pour missions principales d'éduquer à l'environnement pour un développement durable et de valoriser le patrimoine naturel et culturel.

Et aussi...

Sam. 16 Mars 11h à Salasc, salle polyvalente de l'école

Un océan d'amour

par la Compagnie La Salamandre
Une odyssée épique et poétique dans un univers de papier. Un duo hilarant d'employés de bureau raconte, sans un mot et à l'heure de la pause, les rocambolesques mésaventures d'un marin pêcheur breton et de sa Bigoudène de femme.

Sam. 16 Mars de 13h30 à 15h30 à Octon, bibliothèque municipale

Atelier parents-enfants

autour du théâtre de papier.

BALADE NATURE
FAMILIALE

Durée 2h30 env.
(pause repas incluse)
Gratuit - Dès 7 ans

Prévoir pique-nique, eau,
vêtements adaptés
à la météo et chaussures
de marche

Places limitées
Réservation obligatoire
04 67 96 23 86

THÉÂTRE D'OBJETS

50 min - Dès 7 ans
Tarifs 13€/10€/6€

Ouvert à tous, dès 7 ans
Tarifs 12€/binôme

Réservation
www.theatre-lesillon.fr



© OT Clermontais



© CC du Salagou Cœur d'Hérault



BALADE NATURE

BALADE NATURE & SORTIE DE RÉSIDENCE DE CRÉATION

Samedi 23 mars 14h30 à Mérifons

Lieu de rendez-vous donné à l'inscription

Vendredi 17 mai 19h à Mourèze

Rendez-vous devant la Maison de Grand site

Initiation à la flore comestible

Par Laure Charpentier - Aphyllanthe Randonnée

« Habiter le monde / la nature »

Par Alain Ravayrol, Association La Salsepareille, suivi de la Compagnie Délit de façade

Autour de Mérifons, partez à la découverte des « salades sauvages » et des plantes comestibles et toxiques. Le mois de mars est la période des jeunes pousses printanières. Si elles sont excellentes pour la santé, d'autres plantes en revanche peuvent être toxiques comme les champignons. Se nourrir dans la nature demande une connaissance pointue de la flore comestible sauvage. L'observation, le toucher et le goûter des feuilles, fleurs et racines éveillent nos sens. C'est tout l'intérêt de s'initier ou d'approfondir ses connaissances, accompagné par Laure Charpentier, guide spécialisée dans la découverte des plantes comestibles et toxiques.

Alain, naturaliste en charge du suivi de l'aigle de Bonelli, espèce protégée, nous fait porter un autre regard sur les ruelles et rochers de Mourèze. À l'issue de la balade, la compagnie Délit de façade, accueillie en résidence par le Théâtre Le Sillon, nous partage une étape de travail de sa création *Habiter le monde* qui verra le jour au printemps 2025. Au cours de sa résidence à Mourèze, la compagnie s'intéressera à notre façon d'Habiter la nature / Le cosmos.

Laure Charpentier est accompagnatrice en montagne. Elle est spécialisée dans la sortie commentée (botanique, faune, histoire, patrimoine, géologie...) et fait découvrir les chemins sauvages et atypiques de la région.

Durée 2h
Distance 3 km
Niveau Facile

Ne pas avoir de difficulté pour marcher

Les chiens ne sont pas admis afin de ne pas déranger les autres participants

Gratuit

Réservation obligatoire
04 67 96 23 86

Durée 1h30

Gratuit

Réservation obligatoire
06 36 01 14 29

billeterielesillon
@cc-clermontais.fr

www.theatre-lesillon.fr



© AdobeStock

FÊTE DE LA NATURE
BALADE NOCTURNE

Durée env. 3h30

Prévoir pique-nique,
eau, chaussures de
marche, lampe frontale
et petite laine

Gratuit

Réservation
obligatoire
pour la sortie à 21h15
(jauge limitée)
04 67 96 23 86

Vendredi 24 mai 19h
à Lieuran-Cabrières (Mas Roujou)

Rendez-vous place de la Salette

À la découverte des chauves-souris et de leur environnement

Par le Groupe Chiroptères Languedoc-Roussillon
et le Grand Site Salagou-Cirque de Mourèze

La Dourbie avec ses ruines de moulins, son cours d'eau et sa ripisylve est un lieu propice à la vie des chauves-souris. Dans le cadre de la *Fête de la Nature*, cette soirée vous propose de partir à la découverte de ces animaux de nuit et de leur environnement.

Au programme :

19h : atelier-stand pédagogique sur les chiroptères avec un spécialiste.

19h30 : projection du film « *Une vie de Grand Rhinolophe* » de Tanguy Stoeckle. Ce film, plusieurs fois primé, évoque la vie d'une colonie de chauve-souris en Camargue. Il sera suivi d'un temps d'échanges.

20h45 : Repas tiré du sac

21h15 : Observation nocturne le long de la Dourbie à l'aide de détecteurs d'ultrasons.

Le GCLR est une association loi 1901 de protection de la nature. Son objectif est d'étudier les Chiroptères et leurs écosystèmes, de participer à la protection des espèces de chauves-souris et à la sauvegarde de leurs milieux.

© Service Patrimoine



FÊTE DE LA NATURE
BALADE NATURE

Dimanche 26 mai 19h à Lieuran-Cabrières

Lieu de rendez-vous donné à l'inscription

Balade au coucher de soleil

Par Laure Charpentier - Aphyllanthe Randonnée

Partons à la découverte des hauteurs de Lieuran-Cabrières au coucher du soleil. Dans la lumière du soir, au coucher du soleil, un autre paysage s'offre à nous. « Entre chien et loup », ce sont d'autres sensations qui nous attendent, des odeurs, des touchers, pour percevoir autrement cette riche biodiversité ! Autour d'un pique-nique, Laure nous raconte les secrets de ces lieux et l'impact de l'activité humaine.

Laure Charpentier est accompagnatrice en montagne. Elle est spécialisée dans la sortie commentée (botanique, faune, histoire, patrimoine, géologie...) et fait découvrir les chemins sauvages et atypiques de la région.

Durée 2h30
Distance 4 km
Niveau Facile

Ne pas avoir de difficulté
pour marcher

Les chiens ne sont pas
admis afin de ne pas
déranger les autres
participants

Prévoir polaire, frontale
ou lampe, baskets eau et
pique-nique

Gratuit

Réservation
obligatoire
04 67 96 23 86



BALADE NATURE

BALADE NATURE

Vendredi 7 juin 21h30 au lac du Salagou

Lieu de rendez-vous donné à l'inscription

Le Salagou sous les étoiles

Par Laure Charpentier - Aphyllanthe Randonnée

En voyage à travers les étoiles, par une nuit assombrie, quelques constellations d'été se dévoilent, dans une ambiance conviviale. Laure vous présente la voûte céleste et vous apporte les bases pour discerner le ciel étoilé à l'œil nu, dans un langage accessible à tous.

Laure Charpentier est accompagnatrice en montagne. Elle est spécialisée dans la sortie commentée (botanique, faune, histoire, patrimoine, géologie...) et fait découvrir les chemins sauvages et atypiques de la région.

Durée 2h
Niveau Facile

Prévoir eau, lampe frontale, tapis pour s'allonger, plaid, polaire et baskets

Les chiens ne sont pas admis afin de ne pas déranger les autres participants

Tarifs 3€/5€/12€

Places limitées
Réservation obligatoire
04 67 96 23 86

Mercredi 26 juin 18h à Mourèze

Lieu de rendez-vous donné à l'inscription

Les mystères de Mourèze

Par Laure Charpentier - Aphyllanthe Randonnée

Quelle est l'origine de ce paysage tout droit sorti d'un western ? À la préhistoire comme au Moyen Âge, comment les hommes y vivaient-ils ? Quelle est l'histoire du château de Mourèze ? Une balade-découverte du cirque de Mourèze et du village médiéval au soleil couchant.

Laure Charpentier est accompagnatrice en montagne. Elle est spécialisée dans la sortie commentée (botanique, faune, histoire, patrimoine, géologie, photos...) et fait découvrir les chemins sauvages et atypiques de la région.

Durée 2h env.
Distance 3 km env.
Niveau Moyen

Prévoir eau, chapeau et chaussures de marche.

Ne pas avoir de difficulté pour marcher

Non accessible aux poussettes

Tarifs 3€/5€/12€

Parking municipal payant (3€, ticket valable 1 an)

Réservation obligatoire
04 67 96 23 86



Racontons-nous Péret

UN INVENTAIRE PARTAGÉ DU PATRIMOINE

L'inventaire partagé de Péret se poursuit. Durant ce premier semestre 2024, le service Patrimoine par à la pêche aux témoignages avec des rendez-vous chez les uns et les autres. N'hésitez pas à nous contacter pour nous partager vos souvenirs, vos photos.

Un moment collectif vous est proposé... Au plaisir de vous retrouver le 1^{er} juin !

BALADE PAYSAGE
ET AGRICULTURE

Samedi 1^{er} juin 9h30 à Péret

Rendez-vous place des anciens combattants

Sur les hauteurs du Péret, autour de Maluber

Par le service Patrimoine et des habitants complices

Cette balade vous propose d'arpenter les coteaux et le plateau autour de l'ancien volcan Maluber qui surplombe le village de Péret. En chemin, Philippe Marza, guide-géologue, nous éclaire sur l'histoire géologique qui a forgé ces paysages. Pierre Cauvel nous raconte l'évolution de l'agriculture sur les terrasses qui s'enfrichent. En chemin, Anne Cauvel nous délivre quelques contes qu'elle transporte dans sa besace. Et d'autres habitants complices partagent leurs souvenirs concernant la vie agropastorale et la présence de bergers et troupeaux sur les pentes du volcan.

Ce rendez-vous, proposé dans le cadre de l'inventaire partagé du patrimoine de Péret, contribue à la récolte et au partage d'informations sur l'évolution des paysages et de l'agriculture péretoise.

Accueil dès 9h
Départ 9h30 précises

Durée 3h env.
(+1h de pique-nique)

Distance 5 km env.
Niveau **Facile**

*Ne pas avoir de
difficulté pour marcher*

*Prévoir eau, chapeau et
chaussures de marche*

*Prendre
son pique-nique*

Gratuit

Réservation obligatoire
04 67 96 23 86



Le Plan-Objet

Le Plan-Objet est un dispositif mis en place par l'Etat, DRAC Occitanie, en partenariat avec le Département de l'Hérault et la Région Occitanie, concernant les objets mobiliers protégés ou d'intérêt patrimonial en vue de leur conservation in situ. Il s'agit d'objets de propriété publique, pour la plupart des objets présents dans les églises (ciboires, calices, ostensoirs, tableaux, textiles...) mais peuvent être également concernés des objets républicains (drapeaux, bannières, statues) ou scolaires (meubles, cartes...).

Le Plan-Objet s'appuie sur une méthodologie alliant connaissance, protection et valorisation, qui se décline suivant trois axes principaux :

- > une étude scientifique et une évaluation sanitaire des œuvres et des bâtiments en vue de la conservation in situ
- > la mise en place de mesures de conservation préventive, de protection, d'interventions curatives et de restauration des œuvres
- > des actions de valorisation auprès du public

L'inventaire a démarré au dernier trimestre 2023 et en janvier 2024 sur les communes de Clermont l'Hérault, Mérifons, Salasc et Usclas d'Hérault. Il se poursuit en avril et mai 2024 sur les communes de Canet, Paulhan et Péret. Une occasion de (re)découvrir et d'en apprendre plus sur le patrimoine mobilier des églises et des mairies. Des temps publics de rencontre seront proposés avec les spécialistes lors de leur présence dans les communes. Guettez-les !



Les découvertes sonores et les publications

Tout au long de l'année, quand vous le souhaitez, laissez-vous embarquer par des découvertes insolites, des enquêtes en famille, des formats sonores « hors normes » créés sur mesure pour aller à la rencontre de notre territoire, ou tout simplement, plongez-vous dans une gazette ou un carnet.

Les balades autonomes, portraits sonores et publications vous font partager les regards de scientifiques, d'habitants, d'artistes, d'agriculteurs et autres figures locales.

Ils sont disponibles en permanence à l'Office de tourisme Destination Salagou, à Clermont l'Hérault, en ligne sur le site internet www.destination-salagou.fr ou via l'application **izi.TRAVEL**.

Pour plus d'informations, n'hésitez pas à contacter l'Office de tourisme Destination Salagou.




La Dourbie, exploration en terre(in)connue

En juin 2022, une balade artistique et patrimoniale était proposée par les services Patrimoine, GeMAPI et le Théâtre Le Sillon, avec la complicité d'historiens, naturalistes, géologues, habitants, vigneron. Une centaine de personnes a pu découvrir la diversité des patrimoines entre Mourèze et le hameau de Bellefontaine. Au programme : village et cirque dolomitique de Mourèze, histoires de moulins et de la manufacture royale de Villeneuve, histoire singulière des Ronzier-Joly, fonctionnement écologique de la rivière, synergie entre viticulture et chauve-souris...

Pour celles et ceux qui n'ont pu être là, revivez cette expérience entre sons, images et mots grâce au premier tome du *carnet de rivière de la Dourbie*. Yannick Robert, illustrateur vous met dans l'ambiance des lieux avec ses aquarelles, Radio Pays d'Hérault vous fait revivre les prises de paroles des intervenants et Nadya Charvet vous fait tout simplement le crédit de cette journée pas comme les autres où la Dourbie nous a invité dans son lit.



 *La Dourbie, carnet de rivière n°1* est disponible à la vente 5€ à l'Office de tourisme.

Retrouvez les capsules sonores via le QR-code



PUBLICATION

Vous pouvez aussi vous rendre sur le terrain et découvrir les balades sonores :

Les Moulins de la Dourbie

Au départ du Mas de Roujou, devant la chapelle Notre Dame de la Salette.

Facile

Distance 800 m

Durée 40 min

La Dourbie, exploration sensible de Mourèze à Villeneuve

Au départ de Mourèze, devant la maison du Grand site

Facile

Distance 2,5 km

Parcours en voiture 5 km

Durée 1h30



© Alain Tendero



PORTRAIT SONORE

Gratuit

voir le mode d'emploi p.37

À écouter depuis chez soi ou sur place : rendez-vous devant les caves coopératives

Recherchez sur l'application izi.TRAVEL

« Portrait de cave # Fontès », « Portrait de cave #Aspiran » ou « Portrait de cave #Péret »

Plus d'infos sur le site www.destination-salagou/ / Rubrique *Les découvertes sensibles et inédites*

« Portraits de caves », ce sont aussi des gazettes disponibles sur demande, à l'Office de tourisme Destination Salagou, à Clermont l'Hérault

Ces portraits de caves ont été réalisés en collaboration avec **Christel Lescrainier**, autrice sonore, **Marie-Ange Lasmènes**, ethnologue, et **Alain Tendero**, photographe.

PORTRAITS DE CAVES

Le service Patrimoine a entamé fin 2021 la mise en récit des 12 caves coopératives du Clermontais, et plus largement du mouvement coopératif viticole, à partir de recueils de témoignages. Trois portraits sonores existent aujourd'hui.

Portrait de cave #Fontès

En partenariat avec la cave coopérative La Fontésolle

Dans ce portrait retraçant l'histoire de la cave coopérative, c'est aussi le sens de la coopération qui vous est raconté par plusieurs générations de coopérateurs, présidents et salariés.

Durée 40 mn

Portrait de cave #Aspiran

En partenariat avec la cave coopérative Clochers et Terroirs

Une plongée dans l'histoire de la cave coopérative d'Aspiran et du cépage Clairette, dans les démarches pour la reconnaissance des terroirs, tout comme dans les avancées techniques et œnologiques.

Durée 25 mn

Portrait de cave #Péret

En partenariat avec la mairie de Péret

Découvrez l'histoire de la cave de Péret à travers les témoignages des viticulteurs qui ont connu sa fermeture et des élus qui ont œuvré à sa transformation en halle aux sports.

Durée 21 mn

PUBLICATION

Les carnets des inventaires partagés du patrimoine de Ceyras et Aspiran

Depuis 2019, le service Patrimoine mène des inventaires partagés du patrimoine. Il s'agit de rassembler des connaissances scientifiques sur un village, de les partager avec les habitants par le biais de rencontres, balades et soirées participatives et de récolter les témoignages de ceux qui font l'histoire des villages. Un projet avec les élèves de l'école est également mené pour favoriser la découverte des patrimoines naturels et culturels. Sont à chaque fois associés des regards artistiques : photographe, autrice, comédienne, conteuse, musicien...

Chaque inventaire se clôture par l'édition d'une monographie singulière rassemblant, pour différents thèmes, images anciennes, documents d'archives, retranscription de témoignages et portraits d'habitants.

Deux carnets sont aujourd'hui disponibles : « Racontons-nous Ceyras » et « Racontons-nous Aspiran ». En vente à l'Office de tourisme Destination Salagou, à Clermont l'Hérault.



En vente : 5€

6 balades sonores, SENSIBLES OU HISTORIQUES, À VOUS DE CHOISIR !



LES BALADES SENSIBLES

C'est ici : 43.6167/3.4167 (Villeneuve)

Par la Compagnie Toiles Cirées

Un rendez-vous secret. Une traversée imaginaire aux allures d'exploration. Plongez dans les ruelles de l'ancienne manufacture royale de draps. L'histoire ne s'est pas terminée une fois la production textile arrêtée. La vie y a repris, s'est poursuivie, des utopies ont continué à naître dans ce lieu atypique. Entre réalité et fiction, découvrez un autre pan de l'histoire de Villeneuve.

Durée env. 1h - Distance 800 m
Niveau facile
Départ Parking des platanes

Balade au Salagou, roadtrip audio-guidé en voiture

Par la Compagnie La Bouillonnante

Cette aventure sonore, sensible, documentaire et poétique, vous embarque dans la découverte, sous ses multiples facettes, des terres rouges du Salagou. C'était comment avant le lac ? Et pourquoi a-t-on fait un barrage ? Est-ce qu'il y a un village englouti ? En chemin, vous rencontrez, à travers leurs voix, des agriculteurs, un ornithologue, un géologue, des habitants « de souche » ou récemment installés, des vacanciers, des pêcheurs... et partagez leurs histoires du lac et de la vallée du Salagou. Et bien sûr, vous voyez défiler les paysages par la fenêtre et pouvez vous aventurer sur la terre ferme lors des arrêts proposés.

Durée env. 2h (sans arrêt env. 1h) - Distance env. 30 km
Départ Office de tourisme Destination Salagou, Clermont l'Hérault
Arrivée Lac du Salagou, rives d'Octon, sur la route après la Borne
Passage par les villages de Liausson, Salasc, Malavieille et Octon

Clermont l'Hérault : Travelling

Par l'Agence de Géographie Affective

Déambulez dans les rues et places de Clermont l'Hérault pour y découvrir des bribes de son histoire et des morceaux de vie de ses habitants. Ici, c'est une carte sensible et sonore, entre passé et présent, qui guide vos pas. Levez les yeux sur les devantures, les façades, regardez par-dessus les rambardes, aux coins des rues, et imaginez la vie de la ville d'hier à demain...

Durée env. 1h - Distance 1 km
Niveau facile
Départ Office de tourisme
Destination Salagou, Clermont l'Hérault

LES BALADES HISTORIQUES

Clermont au fil du temps

Par le service Patrimoine du Salagou Cœur d'Hérault

Sillonnez les rues de la ville et plus particulièrement le quartier du Pioch et découvrez ses monuments emblématiques. Du Moyen âge à l'Ancien Régime, revivez l'histoire de la cité à travers ses différents quartiers, ses édifices, ses rues, ses personnages, et laissez-vous transporter au temps jadis.

Durée env. 1h
Distance 1 km - Niveau facile
Départ Parvis de l'église Saint Paul, Clermont l'Hérault

Une balade réalisée en partenariat avec les Archives municipales et la bibliothèque Max Rouquette de Clermont l'Hérault, Pierre-Joan Bernard, historien, et Brigitte Saint-Pierre, passeuse de mémoire. Une mise en voix de la Compagnie Humani Théâtre.

Clermont, cité drapière

Par le service Patrimoine du Salagou Cœur d'Hérault

Sortez des sentiers battus et arpentez les anciens quartiers manufacturiers de Clermont l'Hérault. Découvrez son riche passé lié à l'industrie drapière et à la tannerie. Au détour des rues, vous empruntez le Rhonel, et de là, la ville apparaît sous un autre jour.

Durée env. 1h
Distance 1 km - Niveau facile
Départ Parvis de l'église Saint Paul, Clermont l'Hérault

Une balade réalisée en partenariat avec les Archives municipales et la bibliothèque Max Rouquette de Clermont l'Hérault, Pierre-Joan Bernard, historien, et Brigitte Saint-Pierre, passeuse de mémoire. Une mise en voix de la Compagnie Humani Théâtre.

LA BALADE OCCITANE

Clermont l'Hérault : una passejada occitana e musicala

Par le service Patrimoine du Salagou Cœur d'Hérault

Voici en langue d'oc une découverte de la ville à travers les lieux qui rappellent les vies et œuvres de plusieurs écrivains et poètes Clermontais qui ont marqué l'histoire littéraire occitane du milieu du XIX^e siècle jusqu'à l'aube de la seconde guerre mondiale.

Durée env. 1h
Distance 1,5 km - Niveau facile
Départ Théâtre Le Sillon, allées Roger Salengro

Réalisée en partenariat avec Pierre-Joan Bernard, historien et président de l'association GREC et Aimé Brees, musicien occitaniste.

IZI.TRAVEL MODE D'EMPLOI

1. Téléchargez et installez l'application **izi.TRAVEL** depuis votre smartphone
2. Activez la **localisation GPS** de votre téléphone
3. Ouvrez l'application
4. Dans l'onglet **Explorer**, sélectionnez **Autour de moi** ou saisissez un nom de lieu (ex : Salagou)
5. Choisissez une visite (ex : Balade au Salagou)
6. Téléchargez la balade
7. Dans le menu déroulant à gauche, entrez dans **Téléchargements**
8. Cliquez sur la visite téléchargée (ex : Balade au Salagou)
9. Appuyez sur **Jouer la piste audio**
10. À la fin de l'introduction, appuyez sur **Commencer** et rendez-vous au début de la balade indiqué dans l'introduction
11. Laissez-vous guider par les voix et profitez de la découverte !

ATTENTION : En cas de problème, si par exemple le bouton **Commencer** n'apparaît pas, allez dans le menu déroulant en haut à droite et réinitialisez la balade. Une fois la balade et les premières bandes-son lancées, il n'y a plus besoin de manipuler le téléphone jusqu'à la fin de la balade.



RANDOLAND®



© Service Patrimoine

11 fiches Randoland® dans le Clermontais :

- Cabrières
- Canet
- Ceyras
- Clermont l'Hérault et son château
- Fontès
- Liausson et le lac du Salagou
- Mourèze et son cirque
- Nébian
- Paulhan
- Salasc
- Villeneuve

À retirer auprès de l'Office de tourisme Destination Salagou

À télécharger sur www.destination-salagou.fr

Les balades ludiques et familiales



S'amuser tout en découvrant les différentes facettes de notre patrimoine ? C'est la promesse faite par les fiches Randoland®, conçues comme des jeux de pistes et adaptées aux enfants de 4 à 12 ans, et même plus. Partez en famille résoudre une véritable enquête, récoltez un maximum d'indices sur les éléments du patrimoine historique, architectural ou naturel, puis revenez à l'Office de tourisme pour recevoir votre diplôme du parfait enquêteur.



© Katia Pessiglione

L'offre scolaire UNE ÉDUCATION AUX PATRIMOINES

Le service Patrimoine de la Communauté de communes Salagou Cœur d'Hérault propose une offre pédagogique à destination des scolaires, de la maternelle au lycée. Il peut intervenir dans les communes des établissements scolaires ou accompagner les classes lors de sorties dans le Clermontais (Villeneuve, Mourèze, lac du Salagou, Clermont l'Hérault...)

Le service Patrimoine vous apporte sa connaissance du territoire et les ressources documentaires dont il dispose. Il travaille également en réseau avec des personnes ressources (bénévoles d'associations locales, habitants passionnés...) et des spécialistes.

UNE ACTIVITÉ DE L'OFFRE VOUS INTÉRESSE ? VOUS SOUHAITEZ METTRE EN ŒUVRE UN PROJET PÉDAGOGIQUE ?

Prenez contact avec l'équipe du service Patrimoine du Salagou Cœur d'Hérault

Aude Lavigne, animatrice du patrimoine
a.lavigne@cc-clermontais.fr - 09 71 00 29 96

Patrick Hernandez, guide-conférencier
p.hernandez@cc-clermontais.fr - 09 71 00 29 48

Tarifs 3€ (par élève pour la ½ journée) / 5€ (par élève pour la journée)
Le transport est à la charge de l'établissement scolaire

Service Patrimoine du Salagou Cœur d'Hérault

Aude Lavigne, animatrice du patrimoine
09 71 00 29 96 - a.lavigne@cc-clermontais.fr

Patrick Hernandez, guide-conférencier
09 71 00 29 48 - p.hernandez@cc-clermontais.fr

Toute l'actualité sur les rendez-vous de découverte du patrimoine en Salagou Cœur d'Hérault est en ligne sur le site www.destination-salagou.fr : visites guidées, balades familiales, sorties nature, visites et dégustations. À découvrir également, les propositions découverte du patrimoine sous ses différentes facettes par les associations et partenaires du service patrimoine et de l'Office de tourisme Destination Salagou.

 [OfficeTourismeClermontais](#)

 [ot_clermontais](#)

 [officetourismeclermontais](#)

 [destinationalagou](#)



Office de tourisme du Salagou Cœur d'Hérault
Place Jean-Jaurès, 34 800 Clermont l'Hérault
04 67 96 23 86 - tourisme@cc-clermontais.fr